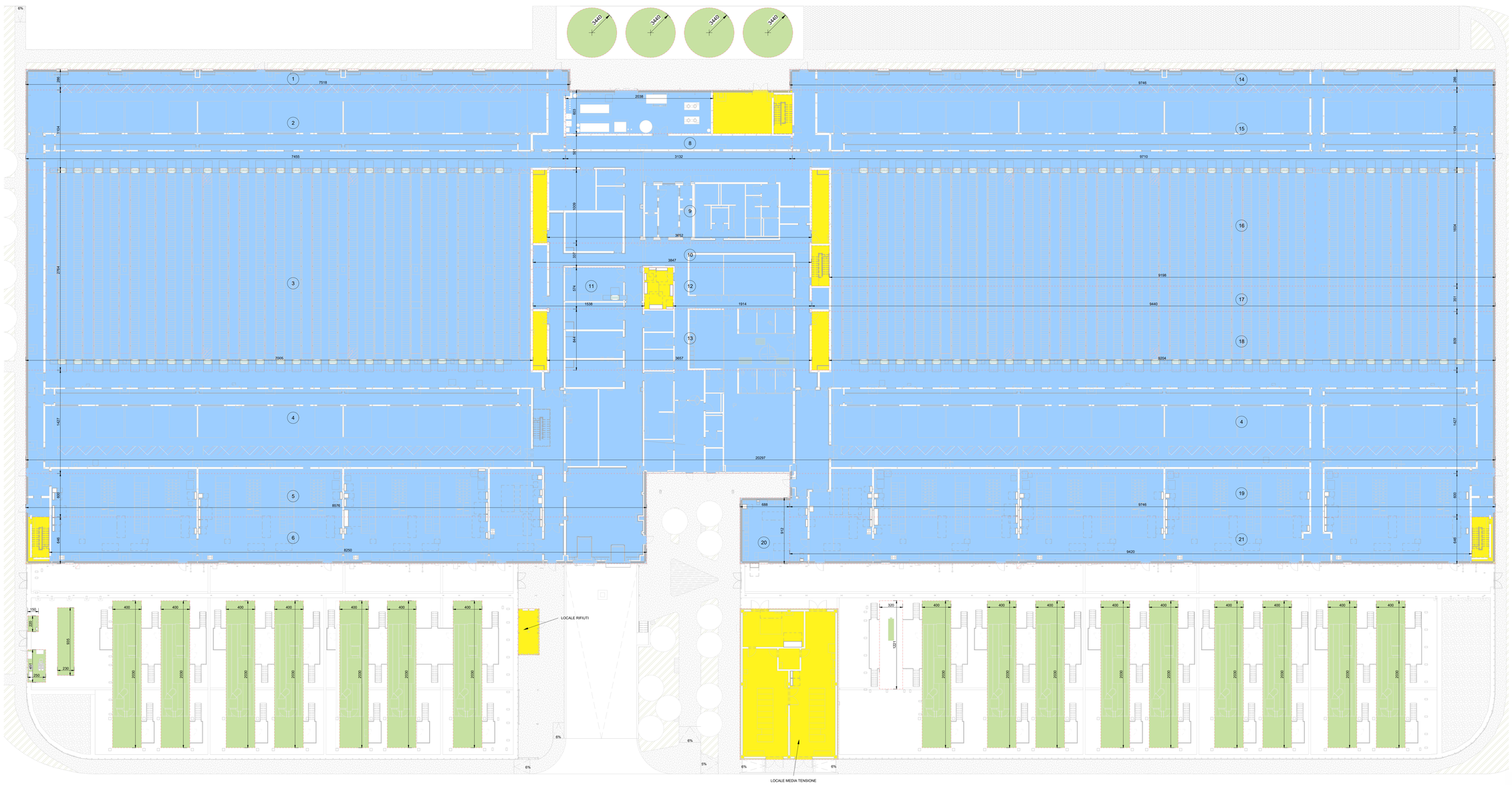


1 VERIFICA SUPERFICI - PIANTA PIANO TERRA EDIFICIO PRINCIPALE
1 : 200

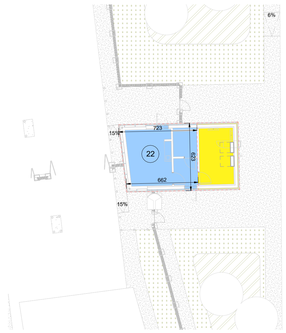

2 VERIFICA SUPERFICI - GUARDIANIA
1 : 200

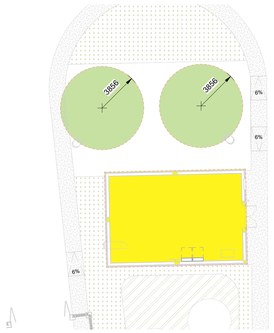

3 VERIFICA SUPERFICI - LOCALE SPRINKLER
1 : 200

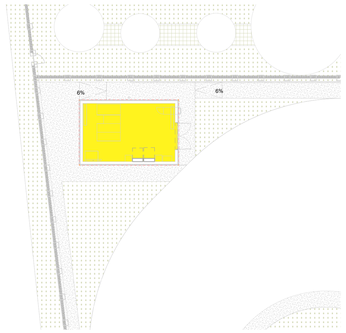

4 VERIFICA SUPERFICI - CABINA MEDIA TENSIONE TEMPORANEA
1 : 200

| Calcolo SL - Piano Terra - Edificio Principale | | | | |
|---|---|---|---|---|
| **Piano** | **N. area di calcolo** | **D1 (cm)** | **D2 (cm)** | **Area** |
| Piano terra | 1 | 286 | 7518 | 215.15 m² |
| Piano terra | 2 | 7455 | 1104 | 823.06 m² |
| Piano terra | 3 | 7005 | 2764 | 1936.02 m² |
| Piano terra | 4 | 663 | 9119 | 2895.91 m² |
| Piano terra | 5 | 8576 | 600 | 514.56 m² |
| Piano terra | 6 | 646 | 8250 | 532.95 m² |
| Piano terra | 7 | 2038 | 603 | 122.87 m² |
| Piano terra | 8 | 3132 | 501 | 157.00 m² |
| Piano terra | 9 | 3652 | 1009 | 368.63 m² |
| Piano terra | 10 | 3847 | 337 | 129.69 m² |
| Piano terra | 11 | 574 | 1538 | 88.26 m² |
| Piano terra | 12 | 433 | 1090 | 109.71 m² |
| Piano terra | 13 | 844 | 3657 | 308.47 m² |
| Piano terra | 14 | 9746 | 286 | 278.92 m² |
| Piano terra | 15 | 482 | 9197 | 1072.07 m² |
| Piano terra | 16 | 9198 | 1604 | 1475.25 m² |
| Piano terra | 17 | 9440 | 351 | 331.11 m² |
| Piano terra | 18 | 9204 | 809 | 745.04 m² |
| Piano terra | 19 | 600 | 9746 | 584.79 m² |
| Piano terra | 20 | 688 | 912 | 62.75 m² |
| Piano terra | 21 | 9420 | 646 | 608.58 m² |
| TOTALE SL | | | | 13360.77 m² |

| Calcolo SL - Piano Terra - Edificio Guardiania | | | | |
|---|---|---|---|---|
| **Piano** | **N. area di calcolo** | **D1 (cm)** | **D2 (cm)** | **Area** |
| Piano terra | 22 | 692 | 623 | 43.18 m² |
| TOTALE SL | | | | 43.18 m² |

**NOTE GENERALI**

1. QUESTO ELABORATO E' STATO PRODOTTO AI SOLI FINI DELLA FASE PROGETTUALE A CUI SI RIFERISCE E NON PUO' ESSERE UTILIZZATO PER IL CANTIERE NE PER NESSUNA ATTIVITA' RELATIVA ALLA COSTRUZIONE.
2. QUESTO ELABORATO E' STATO REDATTO SOLAMENTE ALLA DISCIPLINA PROGETTUALE A CUI SI RIFERISCE E DEVE ESSERE LETTO CONGIUNTAMENTE AGLI ELABORATI DELLE ALTRE DISCIPLINE, AGLI ELABORATI SPECIFICI E A TUTTA LA DOCUMENTAZIONE PROGETTUALE.
3. TUTTE LE INFORMAZIONI RELATIVE ALL'AREA DI PROGETTO E ALLE PORZIONI DI EDIFICI ED ELEMENTI COSTRUTTIVI ESISTENTI SONO DA CONSIDERARE CON ACCURATI RILIEVI GEOMETRICI E TOPOGRAFICI.
4. PER L'ORIGINE E L'AFFIDABILITA' DEI LIMITI DI INTERVENTO E DEI LIMITI CATASTALI SI RIMANDA AGLI SPECIFICI DOCUMENTI UFFICIALI.
5. PER LE INFORMAZIONI SULLE AREE ESTERNE ALL'AREA DI INTERVENTO SI RIMANDA AI DOCUMENTI COMUNALI UFFICIALI PUBBLICATI E/O ALLA SEZIONE RILIEVI.
6. LE QUOTE RIPORTATE SUL DISEGNO SONO IN CENTIMETRI SE NON DIVERSAMENTE INDICATO. TUTTE LE APERTURE SONO QUOTATE AL NETTO.
7. PER TUTTE LE MISURE FARE RIFERIMENTO ESCLUSIVAMENTE ALLE QUOTE DIMENSIONALI RAPPRESENTATE SUL DISEGNO. NON E' CONSENTITO PRENDERE MISURE DIRETTAMENTE DAL DISEGNO. USARE LE QUOTE DEL DISEGNO.
8. IN CASO DI DISCREPANZE TRA COTE DEI DISEGNI E DEGLI ELABORATI AD UNA SCALA MAGGIORE DI DETTAGLIO, EVENTUALI DISCREPANZE DEVONO ESSERE SEGNALATE AL PROGETTISTA PER ISCRITTO.
9. PER LA STRATEGIA ANTINCENDIO E LE RELATIVE PRESCRIZIONI SI RIMANDA AL PROGETTO DI PREVENZIONE INCENDI.
10. PER LE ALTEZZE DEGLI AMBIENTI INDICATE IN PIANTA SI RIFERISCONO ALLE ALTEZZE MEDIE PONDERALI DELL'AMBIENTE. FARE RIFERIMENTO ALLE SEZIONI SPECIFICHE E AGLI ELABORATI DI DETTAGLIO PER MAGGIORI INFORMAZIONI.

LEGENDA

- AREA INCLUSA NEL CALCOLO DELLA SL
- SA - SUPERFICIE ACCESSORIA NON INCLUSA NEL CALCOLO DELLA SL
- CONTROSOFFITTI NON CALPESTABILI
- SUPERFICI INCLUSE NEL CALCOLO DEGLI ONERI COME DA L.R. 12/2005 ART. 44 COMMA 7

| Superficie Lorda - Edificio Principale | |
|---|---|
| **Comments** | **Area** |
| Piano terra | 13360.77 m² |
| TOTALE SL | 13360.77 m² |

| Superficie Lorda - Edificio Guardiania | |
|---|---|
| **Comments** | |
| Piano terra | 43.18 m² |
| TOTALE SL | 43.18 m² |

| Superficie Lorda - Totale | |
|---|---|
| **Name** | **Area** |
| SL - Edificio Principale | 13360.77 m² |
| SL - Guardiania | 43.18 m² |
| TOTALE SL | 13403.95 m² |

Key Plan

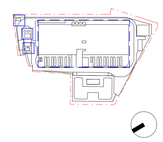

| Rev. | Data | Descrizione |
|---|---|---|
| P01 | 31/10/2025 | Permesso di Costruire |

Zibido San Giacomo

Progettazione masterplan, Progettazione architettonica, Progettazione ingegneristica

ARUP
**Arup Italia S.r.l.**
Corso Italia 1 - 20122 Milano, Italia
t. +39 02 8597 9301
e. milan@arup.com
www.arup.com

Consulenti specialistici:

Prevenzione incendi
Studio Mistretta & C.ia
**Ing. Silvestro Mistretta**
Via Canova 25 - 20145 - Milano
t. +39 02 8353741
e. info@studiomistretta.org

Invarianza idraulica e interferenze
STOGEA
**STOGEA S.r.l.**
Via Irnerio 10 - 40126 Bologna
t. +39 051 247777
e. info@stogeaer.it

Requisiti acustici passivi
ambiente
**Ambiente S.p.a.**
Via Fressina 21 - 54033 - Carrara (MS)
t. +39 05 85835624
e. home@ambientesc.it

Fattibilità ambientale
ERM
**ERM Italia S.p.a.**
Via San Gregorio 38 - 20124 - Milano
t. +39 02 67.54021
e. info.Italy@erm.com

Sottostazione Alta Tensione
Gamech
**Gamech S.r.l.**
Via Tornaco Nuovi 7 - 23017 - Morbegno (SO)
t. +39 03 42610774
e. info@gamech-srl.it

Committente
Amazon Data Services Italy S.r.l.

Progetto
PERMESSO DI COSTRUIRE
art. 10(L), D.P.R. 6 Giugno 2001, n° 380

Progetto di Data Center
in Via G. Verdi n° 9, Zibido San Giacomo, Milano, Italia

Fase progettuale
PERMESSO DI COSTRUIRE

Titolo Elaborato
STATO DI PROGETTO - Dimostrazione SL Pianta Piano Terra, Guardiania e Locale antincendio

Scala
As indicated

| Disciplina | By / Chkd / Appd |
|---|---|
| Architettura | SC/AMC/VM |
| **Arup Job No** | **Rev** |
| 306134-00 | P01 |

Tav. No
Z-A-PDC-VT-L0-00

Do not scale
© Arup